



Conserving Mother Nature



Voluntary Village Relocation in Indian Tiger Reserves under NTCA





Introduction of Relocation



The Wild Life (Protection) Act, 1972, as well as the Scheduled Tribes and Other Traditional Forest Dwellers (Recognition of Forest Rights) Act, 2006, require that rights of people (Scheduled Tribes and other traditional forest dwellers) recognized in forest areas within core/critical tiger/wildlife habitats of tiger reserves/protected areas may be modified and resettled for providing inviolate spaces to tiger/wild animals.



Guidelines of Relocation

Based on the recommendations of a Professional Agency, a new package for village relocation/rehabilitation has been proposed, with the following options / norms, which adequately covers the “National Rehabilitation and Resettlement Policy, 2007”, while taking into consideration the difficulties / imperatives involved in relocating people living in forest areas:

Option I – Payment of the entire package amount (Rs. 15 lakhs per family) to the family in case the family opts so, without involving any rehabilitation / relocation process by the Forest Department.

Option II – Carrying out relocation / rehabilitation of village from protected area / tiger reserve by the Forest Department.



Guidelines of Relocation

In case of option I, a monitoring process involving the District Magistrate of concerned District(s) would be ensured so that the villagers rehabilitate themselves with the package money provided to them. In this regard, a mechanism involving handholding, preferably by external agencies should also be ensured, while depositing a considerable portion of the amount in the name of the beneficiary in a nationalized bank for obtaining income through interest generated.

In case of option II

a	Agriculture land procurement (2 hectare) and development	:	35% of the total package
b	Settlement of rights	:	30% of the total package
c	Homestead land and house construction	:	20% of the total package
d	Incentive	:	5% of the total package
e	Community facilities commuted by the family (access road, irrigation, drinking water, sanitation, electricity, telecommunication, community center, religious places of worship, burial/cremation ground)	:	10% of the total package




Objectives of Relocation

The objectives of voluntary village relocation from tiger reserves are to **create inviolate (human-free) core areas for tiger conservation** while simultaneously **improving the livelihoods and access to development opportunities for the local communities**

The goal is a balanced approach that respects community rights and improves living conditions while ensuring the long-term future of tiger populations





Objectives of Relocation

For Tiger Conservation

- **Creating Inviolate Space:** The primary ecological goal is to establish and maintain critical, undisturbed habitats for a viable breeding tiger population, as scientific data suggests a minimum of 800-1200 sq. km. is required for this purpose.
- **Reducing Human-Wildlife Conflict:** Relocation minimizes conflicts, such as tigers preying on livestock or causing crop damage, which poses a danger to both humans and wildlife.
- **Habitat Restoration:** Removing human settlements and related activities (like livestock grazing and firewood collection) allows the natural ecosystem to recover, which improves the prey base and overall habitat quality for tigers and other wildlife.
- **Ensuring Ecological Viability:** By securing core areas, the program helps sustain the dynamics of source populations (core areas) and sink populations (buffer areas), thus ensuring the long-term survival of the species and the broader biodiversity the tiger represents as an "umbrella species".



Objectives of Relocation

For Local Communities

- **Access to Development:** Relocated families gain access to basic amenities and infrastructure that might be unavailable in remote forest areas, such as all-season roads, electricity, clean drinking water, healthcare, and education facilities.
- **Improved Livelihoods:** The program provides financial incentives (currently ₹15 lakh per family, as of late 2021) or a land-based rehabilitation package, enabling communities to purchase agricultural land and find alternative, often more stable, livelihood opportunities.
- **Empowerment and Rights:** The process emphasizes that relocation must be strictly voluntary and requires the informed consent of the local community's *Gram Sabha* (village assembly), in compliance with the Scheduled Tribes and Other Traditional Forest Dwellers (Recognition of Forest Rights) Act, 2006.



Monitoring/Implementing Committees

1. VLRC-Village Level Relocation Committee/GP

2. Sub Division Level Committee/RDO

3. (District Level Implementing Committee)

(a) District Collector - Chairman

(b) CEO - Member

(c) Representative officials from: - Members PWD, Social Welfare, Tribal Department, Health Department, Agriculture Department, Education Department, Power and Irrigation Departments

(d) Deputy Director of the Tiger Reserve/PA - Member Secretary

(e) NGO representatives

4. (State Level Monitoring Committee)

(a) Chief Secretary of the State – Chairman

(b) Secretaries of related departments – Members

(c) State Principal Chief Conservator - Member of Forests

(d) Non-official members of respective - Members Tiger Conservation Foundation

(e) Chief Wildlife Warden - Member-Secretary



Voluntary Village Relocation In AMRABAD TIGER RESERVE

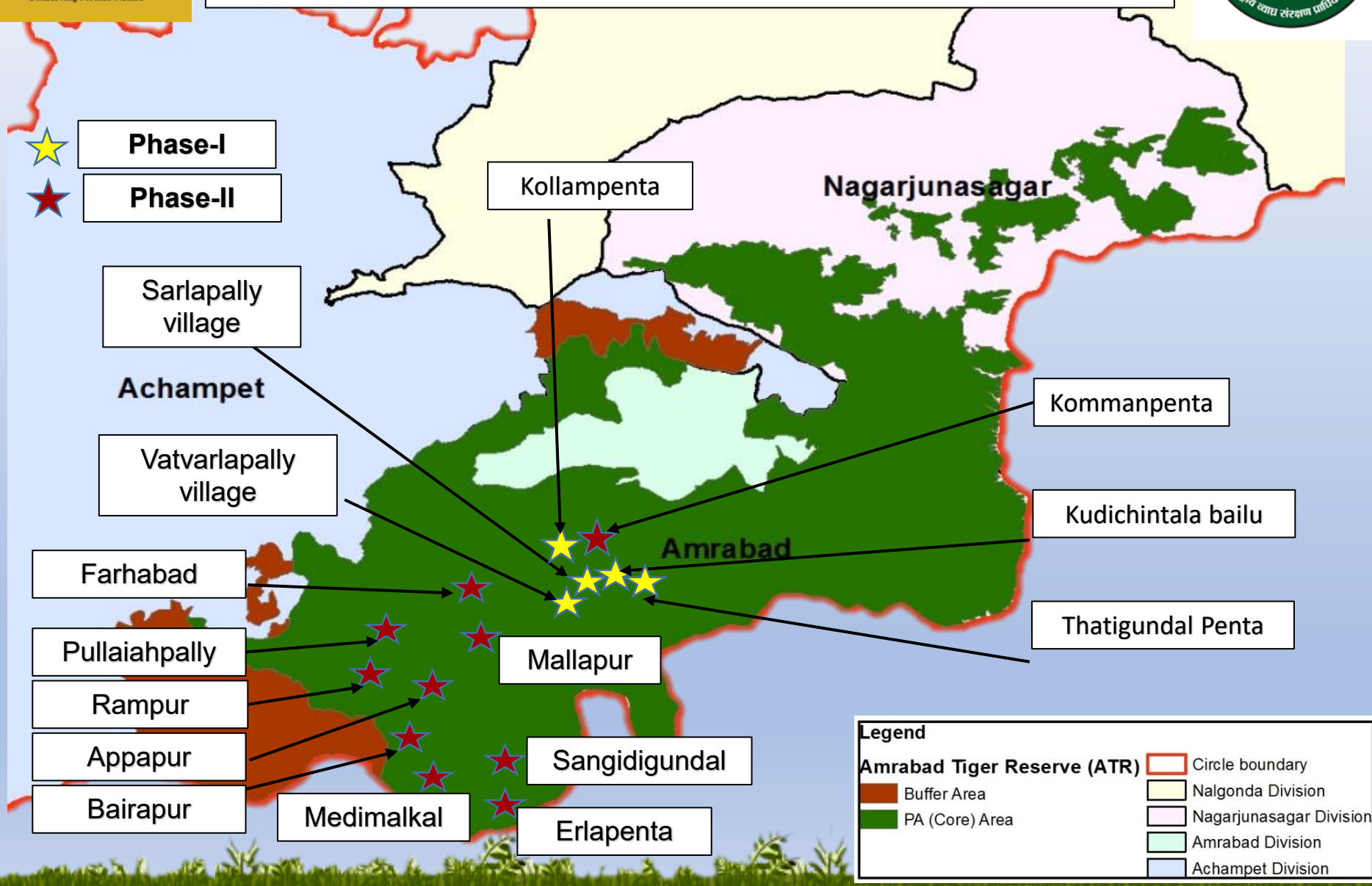
Sarlapally, Kudichinthala Bailu, Thatigundal penta,
Kollam penta and Vatvarlapally
in Amrabad Mandal of Nagarkurnool District
(Domalapenta range-4, Amrabad range-1)




Meetings with villagers in villages and Bacharam relocation site



Location map of Proposed Relocation villages





Sarlapally, Kudichinthala Bailu, Thatigundal and Kollampenta Relocation updates (Phase-I)



After 6years long period, relocation process started in 2020 and surveyed villages again as beneficiaries number will increase and we cannot proceed with old data.

Conducted many motivation meetings from 2020 to 2022 by NGO and Dept.

- Grama Panchayati Resolutions of both villages passed on – 19/02/2021
- Village Level Relocation Committee(VLRC) of both Villages Formed on – 15/03/2021
- New VLRC of Sarlapally formed on - 05/04/2022
- VLRC Resolutions of both villages passed on – 20/05/2022
- FRO meeting in Sarlapally – 25/05/2022
- FDO meeting in Sarlapally – 06/06/2022
- Collector meeting in Kudichinthala Bailu – 08/06/2022



Conti...

- Collection of Applicants data at Sarlapally village – 10th to 14th/06/2022
- Collection of Applicants data at Kudichinthala Bailu – 27th to 28th /06/2022
- Socio – Economic survey (MRO Survey) at K.C Bailu Village – 24/09/2022
- Socio – Economic Survey (MRO Survey) at Sarlapally Village – 25/09/2022
- Pending applications of both villages updated on – 28/02/2023
- Pending Applications Resolution from GP passed on – 28/03/2023
- Master list of Sarlapally Village updated on – 23/07/2023
- Master list of Kollam penta updated on – 23/03/2023
- Master list of Kudichinthala Bailu and Thatigundal penta – 12/03/2024
- SDLC of 4 villages – 18/05/2024
- DLIC of 4 villages -27/05/2024



Meetings, SDLC and DLC Committees

పులులకు ఆవాసం.. గ్రామస్థులకు పునరావాసం

అమ్రాబాద్, మార్చి 15 : అభ్యుదయం, అభివృద్ధి పేర నావాటికి కుంభిరంపేట పోతున్న అటవీ ప్రాంతంలో అవినీతి రాకాజైన పెద్దపులుల అవినీతి భంగం కలుగుతోంది. సజ్జమంలో అవినీతి వడ వరమన్న పెద్ద పులుల సంఖ్య వేల, మిమిప్రయంగా కారణంగా 10లోపు చేరింది. పెద్దపులుల సంరక్షణకోసం నేషనల్ టిగ్గర్ రీసెర్చ్ అథారిటీ (ఎన్ఆర్ఆర్) సభ్యుల అటవీ ప్రాంతాన్ని పెద్దపులుల అభయారణ్యంగా ప్రకటించి ప్రత్యేక చర్యలు చేపట్టింది. దీంతో ప్రస్తుతం పులుల సంఖ్య 12వ చేరింది. భవిష్యత్తులో దీని సంఖ్య మరింత పెరిగి అవకాశం ఉండటంతో పులులు, వన్యప్రాణుల సంరక్షణ కోసం అమ్రాబాద్ జైగర్ రిజర్వ్ కోర్ ఏరియాలోని గ్రామాలను మైదాన ప్రాంతానికి తరలించేందుకు ఏప్రిల్ 2005లో ప్రణాళికలు రూపొందించాయి.



పునరావాస ప్రక్రియ కొనసాగుతున్న సార్వత్రిక గ్రామం

ఇందులో భాగంగా ప్రతి గ్రామంలో భార్య భర్తలు 4, కుటుంబంగా 18కిపై మొదటి ప్రతి ఒక్కరినీ 4 కుటుంబంగా పరిగణించారు. పునరావాసానికి అర్హులైన వారికి రూ.15లక్షల వరకు రేరా 5 ఏకరాల వ్యవసాయ భూమి, నివాస గృహం తెచ్చిపంపించింది.

గ్రామసభ కీలకం.. గుర్తింపిన గ్రామాల్లో మొదట వందాయతీ, రెండవది అటవీ శాఖ ద్వారా సంరక్షణ గ్రామ సభ నిర్వహిస్తారు. పునరావాసానికి స్వయంపంగా ముందు కొచ్చివారి నుంచి భద్రాచలం వరకు ఉన్నాయి. ఇందులో అర్హులను గుర్తిస్తారు. తాటిరాసు సవేదీవిజన్, జిల్లా రాష్ట్రపాలు కమిటీలు, ఎన్ఆర్ఆర్ ఆమోదించాలి. ప్రక్రియ పూర్తైన గ్రామాలను భూమి కేటాయింపులు చేసి ఇళ్ల నిర్మాణం అభ్యుదయ తరలిస్తారు. అమ్రాబాద్ పులుల అభయారణ్యంలో మొదటి దశలో తాటిగుండాం, కొల్లంపేట, సార్వత్రిక, కుడిది

తండ్రిలు గ్రామాలను గుర్తించారు. వట్టు భవన్, కొమ్మనపేట గ్రామాల తరలింపు ప్రక్రియ రెండో దశలో చేపట్టడం వచ్చింది. పునరావాసానికి సార్వత్రిక గ్రామం జిల్లా స్థాయి కమిటీ ఆమోదం పొందింది. అభివృద్ధి కమిటీ రెండో దశలోని పెద్దకొత్తపల్లి మండలం భార్యల గ్రామ సమీక్షలో అటవీ శాఖ భూమి గుర్తించారు. ఇందులో వీరికి నివాస గృహాలు, వ్యవసాయ భూమి కేటాయింపులు వచ్చాయి.

మూడు నెలల్లో ప్రక్రియ పూర్తి.. అమ్రాబాద్ పెద్ద పులుల అభయారణ్యం నుంచి గ్రామాల తరలింపు ప్రక్రియ మొదలైంది. మొదటి దశలో సార్వత్రిక, కుడిదితలం జైలు, తాటిగుండాం, కొల్లంపేట గ్రామాల పునరావాస ప్రక్రియను ఎప్పటికీ చేశారు. వట్టుభవన్లో 98 శాతం మంది పునరావాసానికి అర్హులైన వీరు వచ్చారు. అప్పులను మిమిప్ర కొనసాగుతోంది.

- కొమ్మనపేట ప్రజలు స్వయంపై అర్హుల ప్రక్రియ మొదలు పెడతారు. మరో 15 రోజుల్లో సవేదీవిజన్ స్థాయి కమిటీ ఆమోదం లభిస్తుంది. అన్ని అనుబంధ ప్రక్రియ పూర్తి మూడు నెలలు పక్కాచేస్తారు.

- కోహెడ్ గోపి, జిల్లా అటవీ శాఖాధికారి, నాగర్ కర్నూల్

పునరావాసాల్లో సదుపాయాలు కల్పించాలి

కలెక్టర్ ఉదయ్ కుమార్

దశ నాగర్ కర్నూల్ / అచ్చంపేట:

సల్లపల్లె జైగర్ రిజర్వ్ ఫార్వెస్ట్ ఏరియా లోని గ్రామాల తరలింపు, పునరావాసం గ్రామాల్లో అన్ని సదుపాయాలు కల్పించాలని కలెక్టర్ ఉదయ్ కుమార్ అధికారులను ఆదేశించారు. సోమవారం జిల్లా కలెక్టరేట్ భవనంలోని డిస్ట్రిక్ట్ రెవెన్యూ కమిటీ సమావేశంలో అమ్రాబాద్ జైగర్ రిజర్వ్ ఫార్వెస్ట్ లోగల సార్వత్రిక, కుడిదితలం జైలు, కొల్లంపేట, కొమ్మనపేట గ్రామాలను పెద్దకొత్త పల్లి సమీక్షంలోకి తరలించడానికి ఏర్పాట్లు చేస్తున్నట్లు తెలిపారు. సమావేశంలో అమ్రాబాద్ జైగర్ రిజర్వ్



మూర్తిరాజుకున్న కలెక్టర్ ఉదయ్ కుమార్

ఫార్వెస్ట్ ప్రాంతంలోని గ్రామాలైన సార్వత్రిక కొల్లంపేట కుడిదితలం జైలు గ్రామాల ప్రజలు స్వచ్ఛందంగా తమ గ్రామాలను జాతీయ పులుల సంరక్షణ అథారిటీ వారికి అప్పగించడం, ఆ గ్రామాల ప్రజల పునరావాసం కోసం ప్రభుత్వం నుంచి వారికి రావాల్సిన నష్టపరిహారం డబ్బు, భూమి రూపంలో అంద

జేయడానికి ప్రణాళికలు సిద్ధం చేస్తున్నట్లు తెలిపారు. గ్రామ ప్రజల ప్రతిపాదనలను కలెక్టర్ సానుకూలంగా విన్నారు. అనంతరం సంబంధిత శాఖ అధికారులకు వారి సమస్యలను పరిష్కరించాలని ఆదేశించారు. పునరావాస కేంద్రంలో ఏర్పాటు పనులపై గ్రామ ప్రజల సంతృప్తి వ్యక్తం చేసి పునరావాసానికి తరలి వెళ్లేందుకు అంగీకరించారు. అదనపు కలెక్టర్లు కుమార్ దీపన్, సీతారామారావు, జిల్లా అటవీ అధికారి రోహిత్ గోపిదీ, జిల్లా అధికారులు, వివిధ శాఖల అధికారులు తదితరులు పాల్గొన్నారు.



Time: 05-18-2024 11:41
Note: SDLC Meeting at RDO office

Powered by NoteCam



SLMC Meeting



తరలింపు ప్రక్రియను వేగవంతం చేయండి: సీఎస్

ఈనాడు, హైదరాబాద్: ఏటీఆర్ పరిధిలోని నాలుగు ఆవాసాల్లో ఉంటున్న ప్రజలను తరలించే ప్రక్రియను వేగవంతం చేయాలని రాష్ట్ర ప్రభుత్వ ప్రధాన కార్యదర్శి(సీఎస్) శాంతికుమారి అధికారుల్ని ఆదేశించారు. అటవీ, పంచాయతీ రాజ్ శాఖలు, కాలువ్య నియంత్రణ మండలి అధికారులతో సీఎస్ బుధవారం సచివాలయంలో సమావేశం నిర్వహించారు. నాగర్ కర్నూల్ జిల్లా అమ్రాబాద్ మండల పరిధిలోని 4 గ్రామాల ప్రజల్ని కోర్ ఏరియా నుంచి తరలించే ప్రణాళికను అటవీ శాఖ అధికారులు సీఎస్ కు వివరించారు. సార్లపల్లి, కుడిచింతలబయలు, కొల్లం పెంట, తాటిగుండాల నుంచి మొత్తం 417 కుటుంబాలు



లని సూచించారు. ఈ సమావేశంలో వివిధ శాఖల ఉన్నతాధికారులు వాణీప్రసాద్, సందీప్ కుమార్ సుల్తానియా, ఆర్.ఎం.డోబ్రియాల్, బుద్ధప్రకాశ్ జ్యోతి, హనుమంతరావు పాల్గొన్నారు.

లను టైగర్ రిజర్వులోని ప్రధాన అటవీ ప్రాంతం నుంచి బయటకు తరలించ నున్నట్లు తెలిపారు. సీఎస్ స్పందిస్తూ ఈ ప్రక్రియను వేగంగా పూర్తిచేయాలని ఆదేశించారు. ఏటీఆర్ లో చెక్ పోస్టుల సంఖ్యను కూడా పెంచాలని సూచించారు. ఈ సమావేశంలో వివిధ శాఖల ఉన్నతాధికారులు వాణీప్రసాద్, సందీప్ కుమార్ సుల్తానియా, ఆర్.ఎం.డోబ్రియాల్, బుద్ధప్రకాశ్ జ్యోతి, హనుమంతరావు పాల్గొన్నారు.



(c) eenadu



NTCA Approved the proposal of Phase-I



भारत सरकार
Government of India
पर्यावरण, वन एवं जलवायु परिवर्तन मंत्रालय
Ministry of Environment, Forest & Climate Change
राष्ट्रीय व्याघ्र संरक्षण प्राधिकरण
National Tiger Conservation Authority

F. No- 1-1/2021-NTCA

New Delhi, 13 th September, 2024

To,
The PCCF & CWLW,
Government of Telangana.

Sub: Voluntary relocation of villages from core area of Amrabad tiger reserve, Telangana-reg.

Ref: Your letter with ref. No. 3391/2015/WL-3,Dt: 29.08.2024

Sir,

Reference is invited to the subject and correspondence cited above. In this context I am directed to convey that the matter has been examined and is found to be in order vis-a-vis guidelines/format for voluntary village resettlement as issued by this Authority in 2008.

It is advised to strictly follow relevant provisions of the Wildlife (Protection) Act, 1972 read with the Scheduled Tribes and Other Traditional Forest Dwellers (Recognition of Forest Rights) Act, 2006, while implementing the same.


Yours sincerely

(Dr. Abhishek Kumar)
Assistant Inspector General of Forests (NTCA)
Tel. (EPABX): + 91 11 24367837-39
Email: aig4-ntca@nic.in

Copy for kind information to:

1. PS to ADG (PT & E) & MS (NTCA)
2. PA to IGF (NTCA), New Delhi





Vatvarlapally Relocation updates (Phase-II)



- Grama Panchayati Resolutions of both villages passed on – 28/01/2021
- Village Level Relocation Committee (VLRC) of both Villages Formed on – 18/03/2021
- New VLRC of Vatvarlapally formed on - 06/06/2022
- VLRC Resolutions passed on – 06/06/2022
- Socio-economic survey conducted -13-02-2023 to 20-02-2023
- Acceptance of Gram Panchayat Resolutions and review of applications -15-03-2024
- Acceptance of Gram Panchayat Resolutions with Option-I and Option-II-12-06-2024
- 1st SDLC meeting– 16/12/2024
- 2nd SDLC meeting– 03/02/2025
- DLIC meeting conducted on – 14/02/2025
- Asset valuation completed and VRP phase II will be put before DLIC for approval.



Collector, DFO, FDO and FRO meetings

పునరావాసంపై నిరయం మీదే ణ

- ఇక్కడే ఉంటే సమస్య పరిష్కారం కాదు
- తరలివెళితే భూమితో పాటు పరిహారం
- కలెక్టర్ ఉదయ్ కుమార్
- సార్లపల్లి, కుడిచింతలబైల్ గ్రామస్తులతో సమావేశం

3



సమావేశంలో మాట్లాడుతున్న నాగర్ కర్నూలు కలెక్టర్ ఉదయ్ కుమార్



2022-06-08 10:12



Latitude: 16.250111
Longitude: 78.822234
Elevation: 756.86±7 m
Accuracy: 7.9 m
Time: 03-27-2023 17:08

Powered by NetaCam

Socio-Economic, Forest and Revenue department survey in villages



Vatavarlappally SDLC

ఆర్డీవో ఆధ్వర్యంలో సబ్ డి ఎల్ సి సమావేశం



సత్య వార్త నాగర్ కర్నూల్

నాగర్ కర్నూలు జిల్లా అవ్రాబాద్ మండలం వటవల్లపల్లి పునరావాసంలో భాగంగా రెవెన్యూ ఫారెస్ట్ అధికారులు రీ లొకేషన్ కమిటీ సభ్యుల ఆధ్వర్యంలో ఎస్ డి ఎల్ సి సమావేశం నిర్వహించారు ఈ సమావేశంలో వటవల్లపల్లి గ్రామంలో పునరావాసం కోరుకున్న 663 కుటుంబాలను గుర్తించి సబ్ డి ఎల్ సి ఆమోదం తెలిపింది ఈ సమావేశంలో ఆర్డీవో మాధవి ఎఫ్ డి ఓ రామూర్తి దోమలపెంట ఫారెస్ట్ రేంజ్ ఆఫీసర్ గురుమూర్తి రీ లొకేషన్ కమిటీ సభ్యులు పాల్గొన్నారు

పునరావాస కుటుంబాలకు సబ్ డిఎల్ సి ఆమోదం



ఆర్డీవో కార్యాలయంలో సమావేశమైన అధికారులు

అచ్చంపేటటౌన్, డిసెంబరు 16 (ఆంధ్రజ్యోతి): అవ్రాబాద్ మండలం వటవల్ల పల్లి పునరావాసంలో భాగంగా రెవెన్యూ ఫారెస్ట్ అధికారులు రీలోకేషన్ కమిటీ సభ్యుల ఆధ్వర్యంలో ఎస్ డిఎల్ సి సమావేశంలో సోమవారం ఆర్డీవో కార్యాలయంలో నిర్వహించారు. ఈ సమా

వేశంలో ఆర్డీవో మాధవి పాల్గొని పలు సూచనలు చేశారు. వటవల్లపల్లిలో పునరావాసం కోరుకున్న 663 కుటుంబాలను గుర్తించి సబ్ డిఎల్ సి ఆమోదం తెలిపింది. కార్యక్రమంలో ఫారెస్ట్ అధికారులు రామూర్తి, గురుమూర్తి, రీలోకేషన్ సభ్యులు తదితరులు పాల్గొన్నారు.





సమావేశంలో మాట్లాడుతున్న కలెక్టర్ బాదావత్ సంతోష్

పునరావాసం ఏర్పాట్లు చేయాలి

కలెక్టర్ బాదావత్ సంతోష్

నాగర్ కర్నూల్ టౌన్, వెలుగు : అమ్రాబాద్ టైగర్ రిజర్వ్ కోర్ ఏరియా నుంచి చటవర్ల పల్లి గ్రామస్తులను తరలిస్తున్నట్లు కలెక్టర్ బాదావత్ సంతోష్ తెలిపారు. శుక్రవారం కలెక్టరేట్ లోని వీడియో కాన్ఫరెన్స్ హాల్ లో జిల్లాస్థాయి కమిటీ సమావేశాన్ని నిర్వహించారు. ఈ సందర్భంగా ఆయన మాట్లాడుతూ.. తరలింపును ఒప్పుకున్న 671 కుటుంబాలకు పునరావాసాన్ని షెడ్యూల్ ప్రకారం పూర్తిచేయాలని అధికారులను ఆదేశించారు. 671 కుటుంబాల్లో 311 కుటుంబాలు రూ. 15 లక్షల పరిహారానికి ఒప్పుకున్నట్లు, మిగిలిన 360 కుటుంబాలకు బాకారం నమీపంలో ఒక్కో కుటుంబానికి 220 గజాల ఇంటి స్థల కేటాయింపు, జీవనోపాధికి 2 ఎకరాల వ్యవసాయ భూమిని ఇవ్వనున్నట్లు తెలిపారు. పునరావాసం కోసం కేటాయించిన ప్రాంతంలో సీసీ రోడ్లు నిర్మాణం, తాగునీరు, విద్యుత్ సౌకర్యం, అంగన్వాడీ కేంద్రం, ప్రాథమిక పాఠశాల, గ్రామ పంచాయతీ భవనం నిర్మాణాలకు ప్రతిపాదనలు సిద్ధం చేయాలని అధికారులను ఆదేశించారు. సమావేశంలో ఆఫీసర్లు అమరేందర్, దేవ సహాయం పాల్గొన్నారు.

Vatavarlappally DLIC

Hans India
VATUVARLPALLI VILLAGERS AGREE TO VOLUNTARY RESETTLEMENT

671 families to relocate from Amrabad Tiger Reserve

- 311 families will receive ₹ 15 lakh compensation each
- 360 families to get 220-square-yard house plot and 2 acres agricultural land near Bacharam
- Infrastructure in new settlement to include CC roads, drinking water, electricity, an Anganwadi centre, a primary school, and a Gram Panchayat building



ment official Rohith to review the resettlement progress. Officials stated that 671 families had voluntarily agreed to relocate, as documented in village assemblies and district-level meetings.

Out of these, 311 families are slated to receive a com-

pensation of Rs 15 lakhs, as disclosed in the village assembly. The remaining 360 families will be allotted land near Bacharam, which will include a 220-square-yard house plot and 2 acres of agricultural land per family.

The Collector further in-

structed the relevant departments to expedite the development of the allotted land, including the construction of a CC road, provision of drinking water, electricity, an Anganwadi centre, a primary school, and a Gram Panchayat building in the re-

settlement area. The relocation is designed to minimize human movement in the forest, reducing pressure on wildlife and tiger habitats. Additionally, officials were directed to develop protected areas further.

Out of 773 resettlement applications, 102 were deemed ineligible, leaving 671 families eligible for the benefits. The Collector met with the villagers personally, who expressed satisfaction with the arrangements. He has instructed officials to resolve any pending concerns promptly.

The meeting saw participation from district-level officials across departments, ensuring a coordinated effort to complete the resettlement efficiently.



Conserving Mother Nature

ప్రజా గొంతుకు

వేటవర్లపల్లి గ్రామ పునరావాసానికై ప్రణాళిక, అభివృద్ధి చర్యలు వేటవర్లపల్లి గ్రామ పునరావాసానికై ఆదర్శ గ్రామంగా తీర్చిదిద్దాలి అట్లా కలెక్టర్ బాదావత్ సంతోష్

ప్రజా గొంతుకు శ్రుతి దేవత లభించు :-



అమ్రాబాద్ టైగర్ రిజర్వ్ కోర్ ఏరియా నుంచి వేటవర్లపల్లి గ్రామం తరలింపు తీర్చిదిద్దాలి అట్లా కలెక్టర్ బాదావత్ సంతోష్ తెలిపారు. శుక్రవారం కలెక్టరేట్ లోని వీడియో కాన్ఫరెన్స్ హాల్ లో జిల్లాస్థాయి కమిటీ సమావేశాన్ని నిర్వహించారు. ఈ సందర్భంగా ఆయన మాట్లాడుతూ.. తరలింపును ఒప్పుకున్న 671 కుటుంబాలకు పునరావాసాన్ని షెడ్యూల్ ప్రకారం పూర్తిచేయాలని అధికారులను ఆదేశించారు. 671 కుటుంబాల్లో 311 కుటుంబాలు రూ. 15 లక్షల పరిహారానికి ఒప్పుకున్నట్లు, మిగిలిన 360 కుటుంబాలకు బాకారం నమీపంలో ఒక్కో కుటుంబానికి 220 గజాల ఇంటి స్థల కేటాయింపు, జీవనోపాధికి 2 ఎకరాల వ్యవసాయ భూమిని ఇవ్వనున్నట్లు తెలిపారు. పునరావాసం కోసం కేటాయించిన ప్రాంతంలో సీసీ రోడ్లు నిర్మాణం, తాగునీరు, విద్యుత్ సౌకర్యం, అంగన్వాడీ కేంద్రం, ప్రాథమిక పాఠశాల, గ్రామ పంచాయతీ భవనం నిర్మాణాలకు ప్రతిపాదనలు సిద్ధం చేయాలని అధికారులను ఆదేశించారు. సమావేశంలో ఆఫీసర్లు అమరేందర్, దేవ సహాయం పాల్గొన్నారు.



MLA Study tour on Relocation



అడవుల సంరక్షణకే రీ లొకేషన్

అమ్రాబాద్, వెలుగు: అడవులను కాపాడేందుకే రీ లొకేషన్ ప్రోగ్రాం నిర్వహిస్తున్నట్లు ఎమ్మెల్యే చిక్కుడు వంశీకృష్ణ తెలిపారు. మహారాష్ట్ర లోని తాడోబా టైగర్ రిజర్వ్ లో ఫారెస్ట్ ఆఫీసర్లతో కలిసి స్టడీ టూర్ లో పాల్గొన్నారు. తాడోబా రిజర్వ్ లో ఆరు గ్రామాలను రీ లొకేషన్ లో భాగంగా తరలించగా, అక్కడ వారికి ఏర్పాటు చేసిన మౌలిక వసతులు, తదితర అంశాలను శుక్రవారం పరిశీలించారు. అక్కడి ప్రజలతో మాట్లాడి వివరాలు తెలుసుకున్నారు. ఇదే మాదిరిగా ఏటీఆర్ పరిధి లోని కొల్లం, కొమ్మనపెంట, కుడిచింతలబయలు, సార్లపల్లి, వటవర్లపల్లి గ్రామాల్లో రీ లొకేషన్



ప్రక్రియ నిర్వహిస్తున్నారని తెలిపారు. తాడోబా టైగర్ రిజర్వ్ లో టూరిజం డెవలప్ మెంట్ పనులు సంస్కృతీకరంగా ఉన్నాయన్నారు. ఆయన వెంట డిఎఫ్ వో రోహిత్ గోపిడి, ఎస్పీవో రామూర్తి ఉన్నారు.

తడోబా అడవుల్లో ఎమ్మెల్యే చిక్కుడు వంశీకృష్ణ

బీశ, అచ్చంపేట: ఫారెస్ట్ స్టడీ టూర్ లో భాగంగా మహారాష్ట్ర తడోబా అడవుల్లో కందారే టైగర్ రిజర్వు ఫారెస్ట్ లో అచ్చంపేట ఎమ్మెల్యే డాక్టర్ వంశీకృష్ణ, జిల్లా అటవీ శాఖ అధికారి రోహిత్ గోపిడి, అమ్రాబాద్ డివిజనల్ అధికారి రామూర్తి ఇతర అధికారులు పర్యటించారు. శుక్రవారం అక్కడి ప్రభుత్వం అటవీశాఖ సంయుక్తంగా ఆరు గ్రామాలను పునరావాస కేంద్రాలకు తరలించారు. వారికి రీ లొకేషన్ ద్వారా

ఎలాంటి సదుపాయాలు సౌకర్యాలు కల్పించిన వాటిపై క్షణంగా పరిశీలించారు. వారి వెంట దోమలపెంట అటవీ క్షేత్ర అధికారి గురుస్వామి, మన్నసూర్ డిప్యూటీ



వివరాలు తెలుసుకుంటున్న ఎమ్మెల్యే డాక్టర్ వంశీకృష్ణ

రేంజర్ రవికుమార్ తదితరులు ఉన్నారు.



Sarlapally, KC Bailu, Thatigundal Penta, Kollampenta and Vatvarlapally Relocation updates

Human and Livestock population in 5 villages

Sl. No.	Village	Population (Nos.)	Livestock
1	Sarlapally	462	2012
2	Kudichintala Bailu	389	954
3	Thatigundal Penta	48	48
4	Kollampenta	57	04
5	Vatvarlapally	1820	2855
	Grand Total	2776	5673



Sarlapally, KC Bailu, Thatigundal Penta, Kollampenta and Vatvarlapally Relocation updates(DLIC approvals)

Sl. No.	Name of village	Number of family units		Total
		Non-tribal	Tribal	
1	Sarlapally	181	24	205
2	Kudichintala Bailu	129	37	166
3	Thatigundal Penta	0	25	25
4	Kollampenta	0	21	21
	Phase-I Total	310	107	417
5	Vatvarlapally	487	184	671
	Grand Total	797	291	1088




Sarlapally, KC Bailu, Thatigundal Penta, Kollampenta and Vatvarlapally Relocation updates

Option details for 5 villages

Sl. No.	Name of the Village / Hamlet	Option-I	Option-II	Total
1.	Sarlapally	86	119	205
2.	Kudichintala Bailu	72	94	166
3.	Thatigundal Penta	0	25	25
4.	Kollampenta	2	19	21
Phase I Total		160	257	417
5.	Vatvarlapally	311	360	671
Grand Total		471	617	1088





Sarlapally, KC Bailu, Thatigundal Penta, Kollampenta and Vatvarlapally Relocation updates



Land details as per recent survey (2024) in 5 villages

Sl. No	Village	Community	Agriculture	Roads	Total
1	Sarlapally	10.78	546.39	3.88	561.05
2	Kudicintalabailu	6.08	180.75	1.0	187.83
3	Thatigundal	27.70	0	0.50	28.20
4	Kollampenta	2.50	25.00	0	27.50
5	Vatvarlapally	23.0	768.00	4.88	795.88
	Total :	70.06	1520.14	10.26	1600.46



Total Budget requirement Phase-I and II

Sl. No.	Name of the Hamlet	Option-I	Option-II	Total in Cr.
1.	Sarlapally	129,000,000	178,500,000	307,500,000
2.	Kudichintala Bailu	108,000,000	141,000,000	249,000,000
3.	Thatigundal Penta	0	37,500,000	37,500,000
4.	Kollampenta	30,00,000	28,500,000	31,500,000
	Total (Phase-I)	240,000,000	385,500,000	625,500,000

A total 62.5 Crore is required for implementation of Phase I and Budget is available **Rs.55 Crores** (Fifty Five Crore Rupees) under CA-IWLM of SLBC scheme and additional 20 Crore is proposed during 2025-26 CAMPA APO. For Completion of Phase II we need an additional 125 Crores are required.



OFFICE OF THE COLLECTOR AND DISTRICT MAGISTRATE
NAGARKURNOOL

No.E1/1218/2022

UNDERTAKING


(To whom so ever concerned)

It is to certify that Sarlapally, Kudichinthala Bailu, Farahabadpenta, Kollampenta and Vatavarlapally Villages of Amrabad mandal falls under the Core area of Amrabad Tiger Reserve and which is notified under Section 38(V) of Wild Life Protection Act 1972. So these Villagers need to be relocated from Core area of Amrabad Tiger Reserve.

Further it is to submit that as per the report of Revenue Divisional Officer, Achampet there is no Government land available in Nagarkurnool District for Relocation of Villagers of above Villages of Amrabad mandal.

Hence, the Forest land to the extent of Ac.1192 Ha falling in Compartment Nos. 466(672 Acres), 468(531 Acres) and 472 (803 Acres) of Bacharam Forest Block in Bacharam Beat of Lingal Range situated near Bacharam village of Pedda Kothapally Revenue Mandal is available for relocation of above Villagers and it is situated outside Amrabad Tiger Reserve. There are no ROFR pattas issued and no encroachments in above said Forest land, it is free from all encumbrances.

The Bacharam Forest block in Bacharam Beat of Lingal Range is notified U/s.29 of Hyderabad Forest Act (Act.2 of 1355 Fasli), Vide Notification No.180, Dt.10.08.1950. Hence, this forest land is proposed to be de-notified.

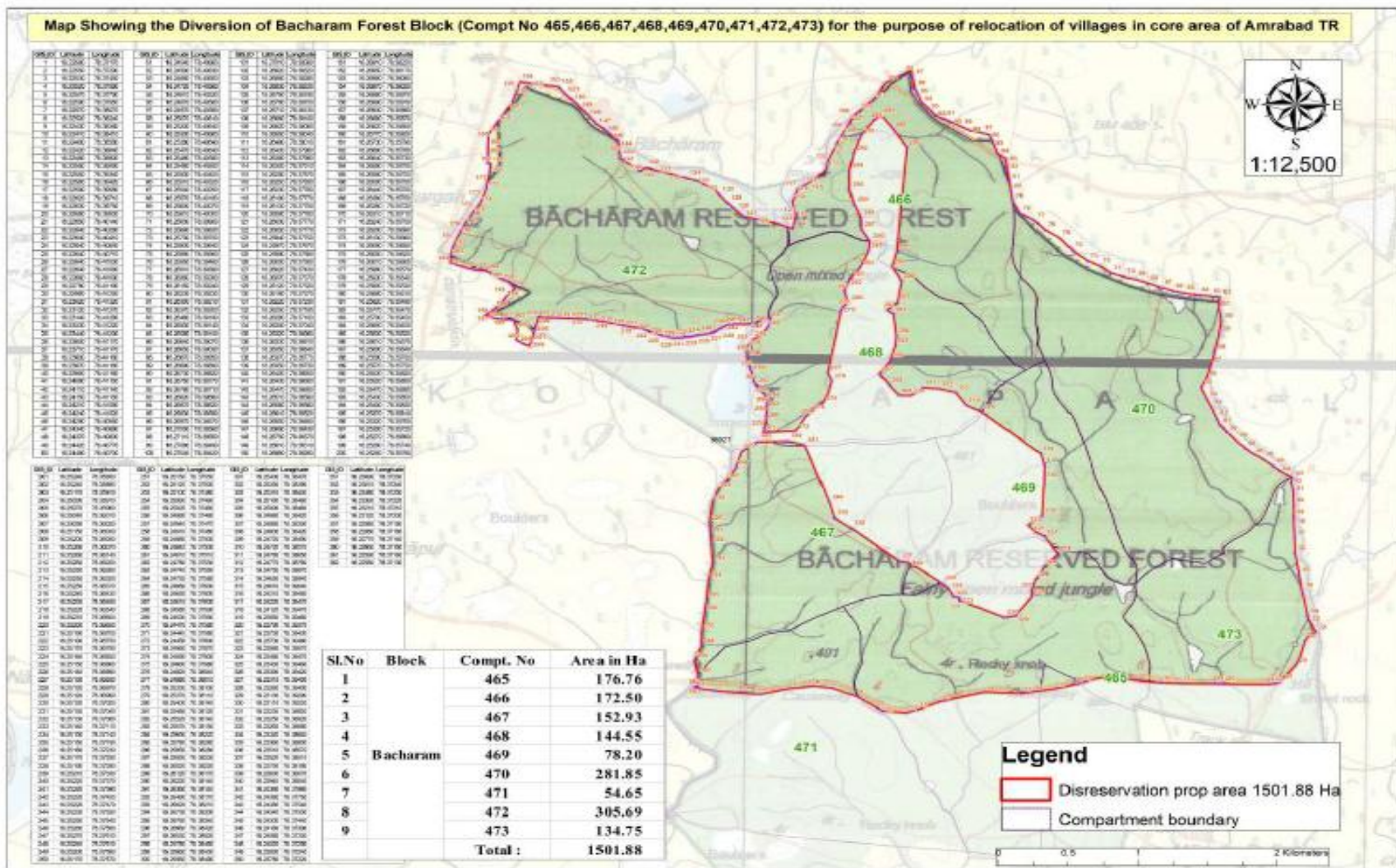

Collector
Nagarkurnool

Date: 13.06.2024
Place:Nagarkurnool

**No
Revenue
land
available
for
relocation
-Collector**

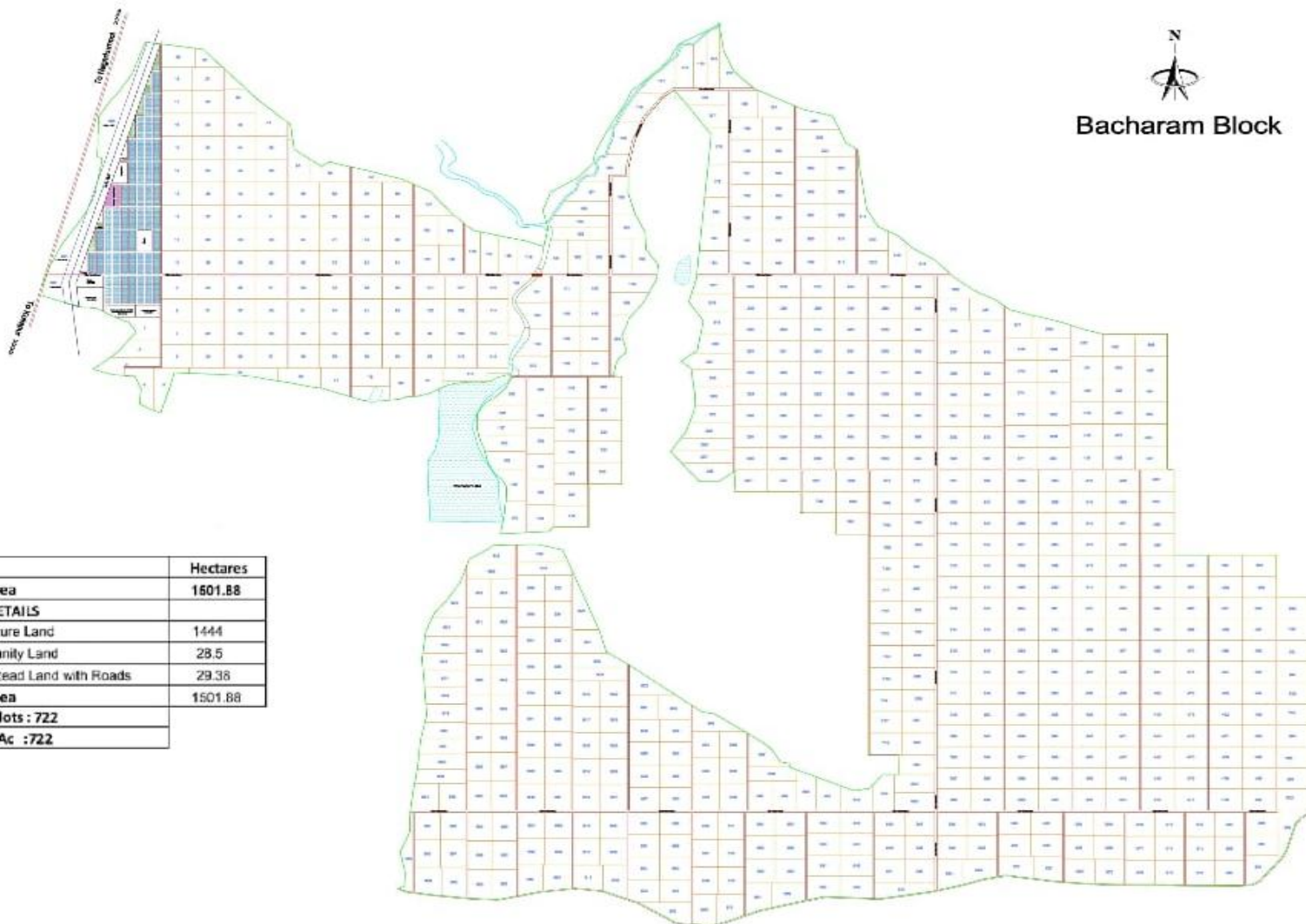


Bacharam disreservation map for 1501.88 Ha.



Bacharam disreservation area map

1501.88 Ha.





Sarlapally, KC Bailu, Thatigundal Penta, Kollampenta and Vatvarlapally Relocation updates



Required land breakup for 4 villages at Bacharam relocation site

Land Breakup at Proposed Relocation Village	Agriculture Land	Community Land	Homestead Land with Roads	Total land in Ha.
	1,444.0	28.5	29.38	1501.88



FORM - II
(For projects other than linear projects)
GOVERNMENT OF TELANGANA
OFFICE OF THE DISTRICT COLLECTOR :: NAGARKURNOOL.

No. EI/1218/2022

Dated:04.01.2025

TO WHOM SO EVER IT MAY CONCERN

In compliance of the Ministry of Environment and Forest (MoEF), Government of India's letter No.11-9/98-FC (P) dated 3rd August, 2009 wherein the MoEF issued guidelines on submission of evidences for having initiated and completed the process of settlement of rights under the Scheduled Tribes and other Traditional Forest Dwellers (Recognition of Forest Right) Act - 2006 (FRA for short) on the forest land proposed to be diverted for non-forest purposes, it is certified that an extent of **Ac.1501.88 Ha of Forest land is falling in Compt. No.s 465 (176.76 Ha), 466(172.50 Ha), 467(152.93 Ha), 468(144.55 Ha), 469(78.20 Ha), 470(281.85 Ha), 471(54.65 Ha), 472 (305.69 Ha) and 473 (134.75 Ha) at Bacharam Reserve Forest of Lingal Range in Achampet Division situated near Bacharam village of Peddakothapally Revenue Mandal is proposed to be diverted in favour of the District Forest Officer, Nagarkurnool district for relocation of Kollampenta, Sarlapally, Kudichinthala Baidu, Thatigundal penta and and Vatavarlapally villages of Amrabad Mandal under Section 38(V) of Wild Life Protection Act 1972.**

It is further certified that:

- The complete process for identification and settlement of rights under the FRA has been carried out of the entire **1501.88 Ha of forest land** proposed for diversion. A copy of records of all consultations and meetings of the Forest Rights committee (s) and Grama Sabha (s), Sub-Division level committee(s) and the district level committee are enclosed.
- The proposals for such diversion (with full details for the project its implications, in vernacular, Local language) have been placed each concerned Grama Sabha of forest-dwellers, who are eligible under the FRA.
- The concern Grama Sabha (s) has certified that all formalities/process under the FRA have been carried out, and they have given their consent to the proposed diversion and the compensation ameliorative measure, if any, having understood the proposed diversion.
- The discussion and the decisions on such proposals had taken place only when there was a quorum of minimum 50% of the member of Grama Sabha present.
- The diversion of forest land for facilities managed by Govt, as required under section 3 (2) of the FRA have been completed and the Grama Sabha have given their consent to it.
- The proposal does not involve recognized rights of Primitive Tribal Groups and Pre-Agricultural Communities, where applicable have been specifically safeguarded as per section 3(1) of the FRA, 2006.

Encl: (As above)


(Badhyath Santhosh, I.A.S)
Collector & District Magistrate,
Nagarkurnool.



**RoFR
Certificate
-Dist. Collector**



MoEF CC- RO Visit to Amrabad Relocation villages and relocation site for inspection



MoEF CC- RO Visit to Amrabad Relocation Site for inspection



MoEF CC- Stage-I approval on “25-08-2025”



సాక్షి

ఏటీఆర్ నుంచి 5 గ్రామాల తరలింపు

- కేంద్ర పర్యావరణ శాఖ సలహా కమిటీ ఆమోదం
- రెండు దశల్లో 1,253 కుటుంబాల తరలింపు
- 1,500 హెక్టార్ల అటవీ భూమి డి-నోటిఫికేషన్ కు కేంద్రం ఓకే

సాక్షి, న్యూఢిల్లీ: నాగర్ కర్నూల్ జిల్లా అమ్రాబాద్ పులుల అభయారణ్యం (ఏటీఆర్)లో ఉన్న 5 గ్రామాలను తరలించేందుకు 1,501.88 హెక్టార్ల రిజర్వ్ అటవీ భూమిని డి-నోటిఫై చేయాలన్న తెలంగాణ ప్రభుత్వ ప్రతిపాదనకు కేంద్ర పర్యావరణ మంత్రిత్వ శాఖ సలహా కమిటీ 'ఇన్-ప్రిన్సిపుల్' ఆమోదం తెలిపింది. ఈ తరలింపు ప్రక్రియ పూర్తిగా స్వచ్ఛందమని, వన్యప్రాణి ప్రదేశాల సమగ్రత, మానవ-వన్యప్రాణి ఘర్షణ తగ్గింపు, పర్యావరణ రక్షణ మొదలగు కారణాలకు ఈ తరలింపు అనుకరణ అవసరమని రాష్ట్ర ప్రభుత్వం స్పష్టం చేసింది. రాష్ట్ర ప్రభుత్వ ప్రతిపాదన ప్రకారం, మొత్తం 27 జాతుల 1,54,977 చెట్లను సరికివేయాలి ఉంటుంది. బాచారం రిజర్వ్ ఫారెస్ట్ లోని 465 నుంచి 473 కంపార్ట్మెంట్లలో ఈ భూభాగం ఉంది. కొల్లంపెంట, తాటిగుండ్లపెంట, సర్దపల్లి, కుడిచింతల బైలు, వటవర్దపల్లి గ్రామాల తరలింపునకు ఈ భూమి వినియోగపడుతున్నాయి.

రెండు దశల్లో తరలింపు:

గ్రామాల తరలింపు ప్రక్రియను రెండు దశల్లో చేపట్టుతున్నారు. మొదటి దశలో సర్దపల్లి (ఫేజ్-1), కుడిచింతల బైలు, కొల్లంపెంట, తాటిగుండ్లపెంట గ్రామాల్లోని 417 కుటుంబాల తరలింపునకు 546 హెక్టార్లు అవసరం. ఒక్కో కుటుంబానికి రూ.15 లక్షల చొప్పున మొత్తం రూ.82.55 కోట్లు ఖర్చు అవుతుందని నాగర్ కర్నూల్ డివిజన్ నివేదికలో తెలిపారు. రెండో దశలో (ఫేజ్-2) వటవర్దపల్లి, సర్దపల్లి (ఫేజ్-2) గ్రామాల 896 కుటుంబాల తరలింపునకు 955.88 హెక్టార్లు అవసరం. వీటి మొత్తం ఖర్చు రూ.125.4 కోట్లు. ఈ గ్రామాల తరలింపునకు అవసరమైన అన్ని అనుమతులు పొందినట్లు డివిజన్ వివరించారు.

భూమి లభ్యత సమస్య

నాగర్ కర్నూల్ జిల్లా కలెక్టర్ నివేదిక ప్రకారం జిల్లా పరిధిలో ప్రభుత్వ రెవెన్యూ భూమి అందుబాటులో లేకపోవడంతో కోర్ ఏరియాకు 8 కి.మీ. దూరంలో రిజర్వ్ సరిహద్దు వెలుపల భూమిని ఎంపిక చేశారు. ఈ తరలింపు అనంతరం ఖాళీ అయ్యే భూమి హక్కులన్నీ రద్దుచేసి రక్షిత ప్రాంతంగా నోటిఫై చేసారు. అయితే, గత జూలైలో పర్యావరణ-గిరిజన హక్కుల సంఘాలు ఎన్టీసీఏ 2024 సెప్టెంబర్ 13న ఇచ్చిన ఆదేశాలను ఉపసంహరించాలంటూ కేంద్ర పర్యావరణ శాఖకు లేఖ రాశాయి. వేగంగా గ్రామాలను తరలించటం బలవంతపు పునరావాసానికి దారితీస్తుందని ఆందోళన వ్యక్తం చేశాయి.



सत्यमेव जयते

Government of India

Ministry of Environment, Forest and Climate Change

(Forest Conservation Division)



Online Proposal No.:
FP/TG/REHAB/504796/2024



Dated: 25/08/2025

To,

Principal Secretary (Forest)
Government of Telangana
Hyderabad

Subject: Proposal for seeking prior approval of the Central Govt. under Section 2 (1) (ii) of the Van (Sanrakshan Evam Samvardhan) Adhiniyam 1980 for de-notification/ de-reservation of 1501.88 ha of forest land in Compt. No.465, 466, 467, 468, 469, 470, 471, 472 and 473 of Bacharam RF of Lingal Range in Achampet Division for Relocation of Kollam Penta, Sarlapally, Kudichinthala Bailu, Thatigundal Penta and Vatvarlapally villages from Core area of Amrabad Tiger Reserve, Nagarkurnool District, Telangana-reg.

Sir/Madam,

I am directed to refer to the online proposal no. FP/TG/REHAB/504796/2024, dated 14.02.2025 on the above-mentioned subject seeking prior approval of the Central Government under section 2 (1) (ii) of the Van (Sanrakshan Evam Samvardhan) Adhiniyam 1980 and to say that the proposal has been examined by the Advisory Committee constituted by the Central Government under section 3 of the aforesaid Act.

2. After careful consideration of the proposal of the Government of Telangana and on the basis of the recommendations of the Advisory Committee and approval of the same by the competent authority of MoEF&CC, New Delhi, the Central Government hereby grant "In-Principle" approval under section-2 (1) (ii) of the Van (Sanrakshan Evam Samvardhan) Adhiniyam, 1980 for de-notification/ de-reservation of 1501.88 ha of forest land in Compt. No.465, 466, 467, 468, 469, 470, 471, 472 and 473 of Bacharam RF of Lingal Range in Achampet Division for Relocation of Kollam Penta, Sarlapally, Kudichinthala Bailu, Thatigundal Penta and Vatvarlapally villages from Core area of Amrabad Tiger Reserve, Nagarkurnool District, Telangana subject to the fulfilment of the following conditions:



Calling tenders for boundary work at Relocation site of Bacharam

DECCAN Chronicle



viewed-13 | Back

**GOVERNMENT OF TELANGANA
FOREST DEPARTMENT
ADVERTISEMENT**

Name of the work: In principal approval for "De-notification/ de-reservation of 1501.88 ha of forest land in Compt. No. 465, 466, 467, 468, 469, 470, 471, 472 and 473 of Bacharam RF of Lingal Range in Achampet Division for Relocation of Kollam Penta, Sarlapally, Kudichinthala Bailu, Thatigundal Penta and Vatvarlapally villages from Core area of Amrabad Tiger Reserve, Nagarkurnool District, Telangana" has been accorded by the Ministry of Environment, Forest & Climate change, Government of India, Regional Office, Chennai vide online Proposal No. FP/TG/REHAB/504796/2024, dated: 25.08.2025.

Note: Forest clearance is available in MoEFCC portal <http://www.parivesh.nic.in> against the proposal No. FP/TG/REHAB/504796/2024, dated: 25.08.2025. This is being published as per the conditions stipulated by State Forest Department.

**Sd/- District Forest Officer
NAGARKURNOOL**

DIPR R.O. No.: 10299-PP/CL/ADVT/1/2025-26

**తెలంగాణ ప్రభుత్వము
అటవీ శాఖ
ప్రకటన**

పనిపేరు: డి-నోటిఫికేషన్/డి - రిజర్వేషన్ ఆఫ్ 1501, 88 హె. ఇన్ కంపార్ట్మెంట్ నెం. 465, 466, 467, 468, 469, 470, 471, 472 మరియు 473 ఆఫ్ బాచారం అర్.ఎఫ్.ఆఫ్ లింగాల రేంజ్ ఇన్ అచంపేట్ డివిజన్ ఫర్ రీ లోకేషన్ ఆఫ్ కొలంపెంట, సారపల్లి, కుడిచింతల బైలు, తాటిగుండాల పెంట మరియు వటవరపల్లి గ్రామాలు ప్రం కోర్ ఏరియా ఆఫ్ అమ్రాబాద్ డిగ్రీ రిజర్వు, నాగర్ కర్నూలు డిస్ట్రిక్ట్, తెలంగాణ కోరకు సూత్రప్రాయ ఆమోదం ఆన్లైన్ ప్రపోజల్ నెం. FP/TG/REHAB/504796/2024, తేది: 25.08.2025 కొరకు సూత్రప్రాయ ఆమోదం ఆన్లైన్ ప్రపోజల్ నెం. తేది ప్రకారం పర్యావరణం, అటవీ మరియు వాతావరణ మార్పులు మంత్రిత్వ శాఖ, భారత ప్రభుత్వం, ప్రాంతీయ కార్యాలయం, చెన్నై ద్వారా మంజూరు చేయబడినది. గమనిక: ప్రపోజల్ నెం. FP/TG/REHAB/504796/2024, తేది: 25.08.2025 కొరకు అటవీ అనుమతి MoEFCC పోర్టల్ <http://www.parivesh.nic.in> లో లభిస్తుంది. రాష్ట్ర అటవీ శాఖ పేర్కొన్న నిబంధనల ప్రకారం ఇది ప్రచురించబడుచున్నది.

సం/- జిల్లా అటవీ అధికారి, నాగర్ కర్నూలు.

DIPR Ro No.10298-PP/CL/Advt/1/2025-26, Dt. 06.11.2025



Boundary pillar work started at Bacharam relocation site for disreservation



Latitude: 16.269642
Longitude: 78.359978
Elevation: 406.94±17.8 m
Accuracy: 3.597 m
Time: October 24 2025 03:01:58 PM

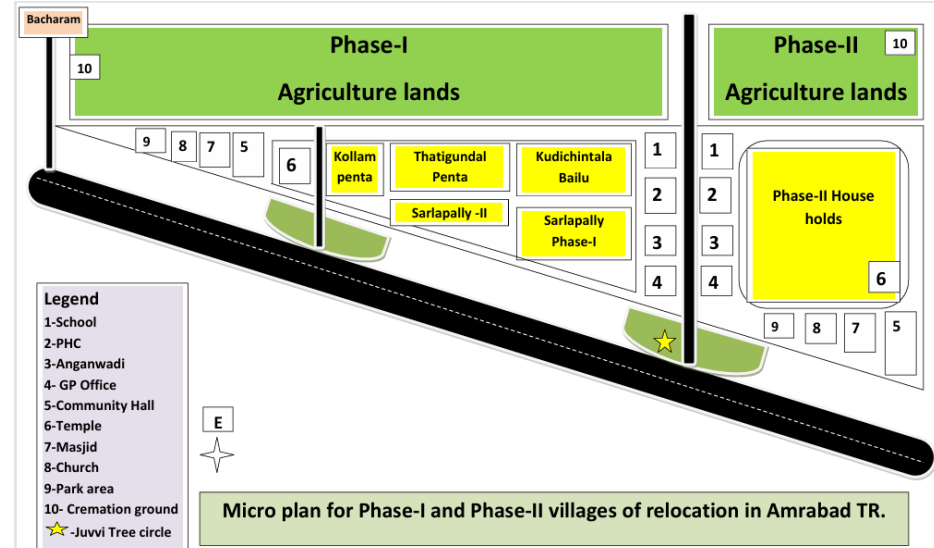
Powered by NoteCam



Micro plan on voluntary relocation: Discussion with villagers



Micro plan on voluntary relocation: Discussion with villagers and mapping (PRA)





Meetings with Higher Officials and leaders for speedup the process





*Thank you for
giving us more space*

